





Nees Vig

-  Udbudsarealer selection
-  Projektgrænse
-  Ejerslav Matrikel
-  Optaget vej

Oversigtskort kan ikke benyttes til opmåling
Oversigtskortet er udarbejdet på grundlag af matrikeltkort fra
Geodatastyrelsen

